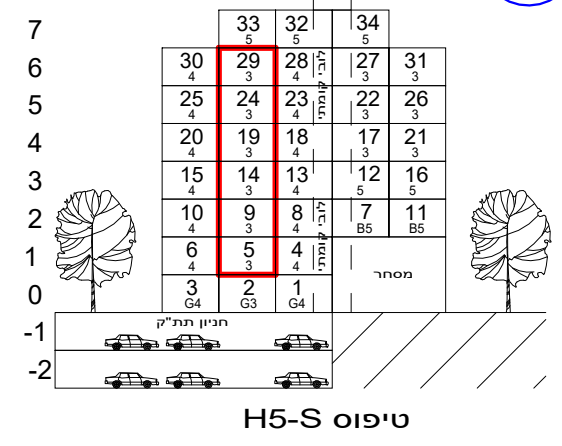
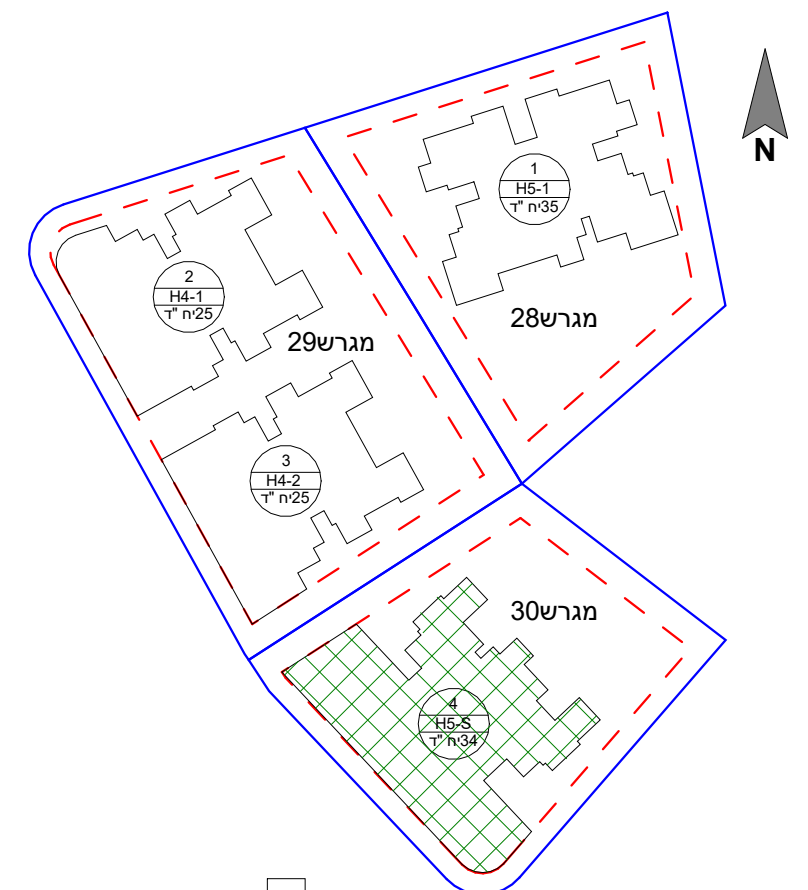
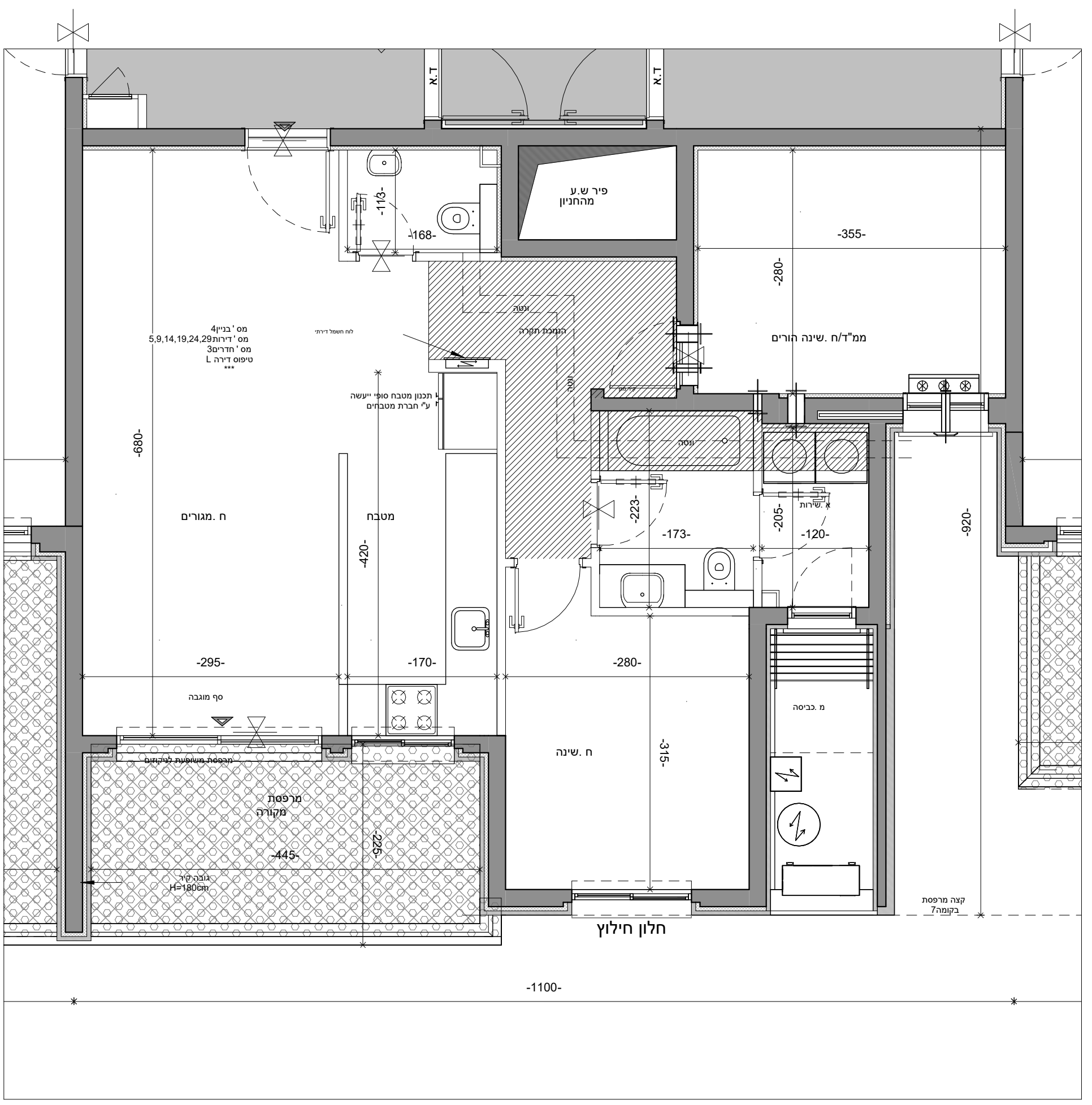





מפת התמצאות:



טיפוס H5-S

הערות: 1. הפרויקט לפני קבלת היתר הבניה ולכן ייתכנו שינויים והתאמות ככל שידרשו ע"י הרשויות המוסמכות, המתכננים, והיועצים השונים.
2. דירות הנמכרות במסגרת מחיר מופחת מסומנות ב***
מקרא מלא והערות כלליות ראה בגליון M-002



שם הפרויקט גבעת המטוס רם אדרת-סלעית גבעת המטוס, ירושלים		מספר הפרויקט 18341	
תאריך תחילת פרויקט 01.05.21		תיאור בנין 4 - דירות 5,9,14,19,24,29	
מתחם 2	מגרש 30	בנין 4	קומה 01-06
מהדורה 2	תאריך מהדורה 23.06.2024	דירה 5,9,14,19,24,29	קנה מידה 1 : 50
מספר גיליון R18341-LAR-2_30_4-01-06-DP-A-0137			
מקצוע סטטוס - עיון \ מכרז \ ביצוע		משרד תכנון  Larry Sternschein Architects לארי שטרנשין - אדריכלים Autodesk Docs://Givat-Hamatos_SITE2_68476.rvt	
שרטט מאשר	מתכנן	שם קובץ:	
	 רם אדרת מבטיחים ומקימים יזמות נדל"ן סלעית הישגים ביניהם		

